

RESOLUCIÓN: APRUEBA MODIFICACIÓN DE PROYECTO DE EDIFICACIÓN

OBRA NUEVA  
DIRECCIÓN DE OBRAS MUNICIPALES DE :  
REQUINOA

REGIÓN: DEL LIBERTADOR GRAL. BERNARDO O'HIGGINS

NÚMERO DE RESOLUCIÓN
20
FECHA DE APROBACIÓN
20-nov-2024
ROL S.I.I.
30 - 682

VISTOS

- A) Las atribuciones emanadas de Art. 24 de la Ley Orgánica Constitucional de Municipalidades.
- B) Las disposiciones de la Ley General De Urbanismo y Construcciones en especial el Art.119, su Ordenanza General y el Instrumento de Planificación Territorial
- C) La solicitud de aprobación, los planos y demás antecedentes debidamente suscritos por el propietario y los profesionales correspondientes al expediente S.M.P.ON.N° 174/2022
- D) El certificado de informaciones previas N° 377 de fecha 28-oct-2022 (vigente a la fecha de esta resolución ).
- E) El informe favorable de Revisor Independiente N° de Fecha (cuando corresponda)
- F) El informe favorable del revisor de proyecto de cálculo estructural N° de Fecha (cuando corresponda)
- G) La solicitud N° de fecha de aprobación de loteo con construcción simultanea. (cuando corresponda)
- H) Documento que acredita el cumplimiento de informes de mitigación de impactos al sistema de movilidad:

☐ Resolución N° de fecha ,emitido por que aprueba el IMIV.

☐ Certificado N° de fecha ,emitido por que implica silencio positivo.

☐ Certificado N° de fecha ,emitido por que acredita que el proyecto no requiere IMIV.
- I) Otros (especificar)

RESUELVO:

- 1 Aprobar la modificación de proyecto de Obra Nueva : (especificar) PERMISO DE EDIFICACION N°11/2021  
Ubicado en la calle / avenida/ camino CAMINO INTERIOR N° S/N  
Lote N° B-18 , Manzana , loteo o localidad SECTOR LAS MERCEDES  
sector (urbano o rural) RURAL , en conformidad a los planos y además antecedentes timbrados por esta D.O.M. que forma parte de la presente autorización y que se encuentran archivados en el expediente S.M.P.ON. N° 174/2022
- 2 Reemplazar y/o adjuntar los planos y/o Especificaciones técnicas modificados al citado expediente S.M.P.ON., según listado adjunto.
- 3 Dejar constancia: Que la presente resolución se otorga amparada en las siguientes autorizaciones especiales :  
ESPECIFICAR: Ejemplo ART.121, ART.122 otros LGUC  
plazos de la autorización especial (si corresponde)

4 Antecedentes del Proyecto

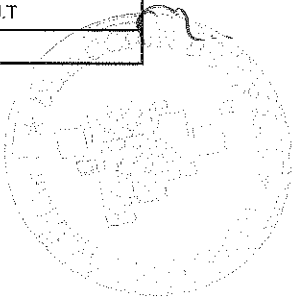
NOMBRE DEL PROYECTO : PROYECTO HERNANDEZ

4.1 DATOS DEL PROPIETARIO:

NOMBRE O RAZÓN SOCIAL DEL PROPIETARIO		R.U.T.	
ANGELICA HERNANDEZ ROMAN		9.787.932-K	
REPRESENTANTE LEGAL DEL PROPIETARIO		R.U.T.	
DIRECCIÓN: Nombre de la vía		N°	Local/ Of/ Depto
CAMINO INTERIOR, SECTOR LAS MERCEDES		S/N	LAS MERCEDES
COMUNA	CORREO ELECTRÓNICO	TELÉFONO FIJO	TELÉFONO CELULAR
REQUINOA			
PERSONERÍA DEL REPRESENTANTE LEGAL :		SE ACREDITÓ MEDIANTE	
		DE FECHA	

4.2 INDIVIDUALIZACIÓN DE LOS PROFESIONALES

NOMBRE O RAZÓN SOCIAL de la empresa del ARQUITECTO (cuando corresponda)		R.U.T
CARLA LABRA ACUÑA		16.846.331-6
NOMBRE DEL PROFESIONAL ARQUITECTO RESPONSABLE		R.U.T
NOMBRE DEL CALCULISTA		R.U.T
NOMBRE DEL CONSTRUCTOR		R.U.T
CARLA LABRA ACUÑA		16.846.331-6



NOMBRE DEL INSPECTOR TÉCNICO DE OBRA	INSCRIPCIÓN REGISTRO	
	CATEGORÍA	N°
NOMBRE DEL REVISOR INDEPENDIENTE (cuando corresponda)	REGISTRO	CATEGORÍA
NOMBRE O RAZÓN SOCIAL DEL REVISOR DEL PROYECTO DE CÁLCULO ESTRUCTURAL (cuando corresponda)	REGISTRO	CATEGORÍA
NOMBRE DEL PROFESIONAL RESPONSABLE DE LA REVISIÓN DEL PROYECTO DE CÁLCULO ESTRUCTURAL	R.U.T	

5 CARACTERÍSTICAS PROYECTO DE OBRA NUEVA MODIFICADO

EDIFICIOS DE USO PÚBLICO, (incluida la modificación)	<input type="checkbox"/> TODO	<input type="checkbox"/> PARTE	<input checked="" type="checkbox"/> NO ES EDIFICIO DE USO PÚBLICO		
CARGA DE OCUPACIÓN DE LAS EDIFICACIONES (personas) según artículo 4.2.4 OGUC.	PERMISO	9,55	DENSIDAD DE OCUPACIÓN (personas/hectárea)	PERMISO	16,6
	MODIFICACIÓN	11,12	MODIFICACIÓN	20,52	
CRECIMIENTO URBANO	<input type="checkbox"/> NO	<input checked="" type="checkbox"/> SI	explicitar: densificación/extensión)	DENSIFICACIÓN	
LOTEO CON CONSTRUCCIÓN SIMULTÁNEA	<input type="checkbox"/> SI	<input checked="" type="checkbox"/> NO	LOTEO DFL 2	<input type="checkbox"/> SI	<input checked="" type="checkbox"/> NO
PROYECTO, se desarrolla en etapas:	<input type="checkbox"/> SI	<input checked="" type="checkbox"/> NO	Cantidad de etapas		
Etapas EJECUTADAS (indicar)			Etapas por ejecutar		
Etapas con Mitigaciones Parciales a considerar en IMIV, art. 173 LGUC			Etapas Art. 9° del DS 167 (MTT) de 2016		

5.1 SUPERFICIES

LA MODIFICACIÓN MANTIENE LA SUPERFICIE DE PERMISO OTORGADO			<input type="checkbox"/> SI	<input checked="" type="checkbox"/> NO	
DISMINUYE SUPERFICIE EDIFICADA EN		M2			
AUMENTA SUPERFICIE EDIFICADA EN	77,11	M2			
	ÚTIL (m2)		COMÚN (m2)		SUPERFICIE PROYECTO MODIFICADO
	PERMISO ANTERIOR	PERMISO MODIFICADO	PERMISO ANTERIOR	PERMISO MODIFICADO	
S. EDIFICADA SUBTERRÁNEO					
S.EDIFICADA SOBRE TERRENO ( 1er piso + pisos superiores)	258,9	336,01			336,01
S. EDIFICADA TOTAL	258,9	336,01			336,01
SUPERFICIE OCUPACIÓN SOLO EN PRIMER PISO CON PERMISO(m2)		235,0	SUPERFICIE TOTAL PROYECTO MODIFICADO(m2)		336,01
SUPERFICIE TOTAL DEL TERRENO (m2)		5415,97			

S. EDIFICADA SUBTERRÁNEO (S)

(agregar hoja adicional si hubiere más subterráneos)

S. Edificada por nivel o piso		ÚTIL (m2)		COMÚN (m2)		TOTAL (m2)	
		PERMISO ANTERIOR	PERMISO MODIFICADO	PERMISO ANTERIOR	PERMISO MODIFICADO	PERMISO ANTERIOR	PERMISO MODIFICADO
nivel o piso	-1						
nivel o piso	-2						
nivel o piso	-3						
nivel o piso	-4						
nivel o piso	-5						
TOTAL							

S. EDIFICADA SOBRE TERRENO

(agregar hoja adicional si hubiere más pisos sobre el nivel de suelo natural)

S. Edificada por nivel o piso		ÚTIL (m2)		COMÚN (m2)		TOTAL (m2)	
		PERMISO ANTERIOR	PERMISO MODIFICADO	PERMISO ANTERIOR	PERMISO MODIFICADO	PERMISO ANTERIOR	PERMISO MODIFICADO
nivel o piso	1	234,99	291,49			234,99	291,49
nivel o piso	2	23,91	44,52			23,91	44,52
nivel o piso	3						
nivel o piso	4						
nivel o piso	5						
nivel o piso	6						
nivel o piso	7						
nivel o piso	8						
nivel o piso	9						
nivel o piso	10						
TOTAL		258,90	336,01			258,9	336,01



S. EDIFICADA POR DESTINO

DESTINO (S) CONTEMPLADO (S)	Residencial ART 2.1.25. OGUC	Equipamiento ART. 2.1.33. OGUC	Act. Productivas ART 2.1.28. OGUC	Infraestructura ART 2.1.29. OGUC	Área verde ART 2.1.31. OGUC	Espacio Público ART 2.1.30. OGUC
SUPERFICIE PERMISO	224,51	34,39				
SUPERFICIE MODIFICACIÓN	211,60	124,41				

5.2 NORMAS URBANÍSTICAS

SE ACOGE A NUEVAS NORMAS (ART. 5.1.18 O.G.U.C)		<input type="checkbox"/> SÍ	<input checked="" type="checkbox"/> NO	
PREDIO(S) EMPLAZADO(S) EN ÁREA DE RIESGO		<input checked="" type="checkbox"/> NO	<input type="checkbox"/> SÍ	<input type="checkbox"/> PARCIAL
NORMAS URBANÍSTICAS		PERMISO ANTERIOR	PERMITIDO	PERMISO MODIFICADO
DENSIDAD				
COEFICIENTE DE OCUPACIÓN PISOS SUPERIORES (sobre 1er piso)				
COEFICIENTE DE OCUPACIÓN DE SUELO (1er piso)		4,3%		5,3%
COEFICIENTE DE CONSTRUCTIBILIDAD		0,0478		0,0476
DISTANCIAMIENTOS		3,8 M.	2,6,3 OGUC	1,6 M.
RASANTE		70°	70°	70°
SISTEMA DE AGRUPAMIENTO		Aislado		Aislado
ADOSAMIENTO		0%	2,6,2 O.G.U.C	0%
ANTEJARDÍN		68,2 M.		12 M.
ALTURA EN METROS Y/O PISOS		4,92 M.	2,6,3 O.G.U.C.	5,0 M.
ESTACIONAMIENTOS AUTOMÓVILES		6		6
ESTACIONAMIENTOS BICICLETAS				
ESTACIONAMIENTOS OTROS VEHÍCULOS (ESPECIFICAR)				
ESTACIONAMIENTOS PARA PERSONAS CON DISCAPACIDAD				
DESCUENTO ESTACIONAMIENTO PARA AUTOMÓVILES POR ESTACIONAMIENTO PARA BICICLETAS		<input type="checkbox"/> SÍ	<input checked="" type="checkbox"/> NO	CANTIDAD DESCONTADA

5.3 USO DE SUELO Y DESTINO(S) CONTEMPLADO(S)

LA OBRA MANTIENE EL DESTINO ORIGINAL		<input checked="" type="checkbox"/> SÍ	<input type="checkbox"/> NO, Completar cuadro siguiente			
TIPO DE USO	Residencial ART 2.1.25. OGUC	Equipamiento ART. 2.1.33. OGUC	Act. Productivas ART 2.1.28. OGUC	Infraestructura ART 2.1.29. OGUC	Área verde ART 2.1.31. OGUC	Espacio Público ART 2.1.30. OGUC
CLASE / DESTINO PERMISO	VIVIENDA		SALA ENVASADO			
CLASE / DESTINO MODIFICACIÓN	VIVIENDA					
ACTIVIDAD PERMISO						
ACTIVIDAD MODIFICACIÓN						
ESCALA PERMISO (Art. 2.1.36. OGUC)						
ESCALA MODIFICACIÓN (Art. 2.1.36. OGUC)						

5.4 PROTECCIONES OFICIALES: Predio o Inmueble con Protección Oficial (información del CIP).

<input checked="" type="checkbox"/> NO	<input type="checkbox"/> SÍ, especificar	<input type="checkbox"/> ZCH	<input type="checkbox"/> ICH	<input type="checkbox"/> ZOIT	<input type="checkbox"/> OTRO; especificar	
<input type="checkbox"/> MONUMENTO NACIONAL	<input type="checkbox"/> ZT	<input type="checkbox"/> MH	<input type="checkbox"/> SANTUARIO DE LA NATURALEZA			
OBSERVACIONES MODIFICACIÓN						

5.5 FORMA DE CUMPLIMIENTO ARTÍCULO 70° LGUC (\*)

CESIÓN <input type="checkbox"/>	APORTE <input checked="" type="checkbox"/>	OTRO ESPECIFICAR <input type="checkbox"/>	
---------------------------------	--	---	--

(\*) SÓLO EN CASO DE PROYECTOS QUE CONLLEVEN CRECIMIENTO URBANO POR DENSIFICACIÓN (exigible conforme a plazos del Artículo primero transitorio de la Ley N° 20.958)

5.6 CÁLCULO DEL PORCENTAJE DE CESIÓN OBRA NUEVA

(sólo en casos de proyectos de crecimiento urbano por densificación)

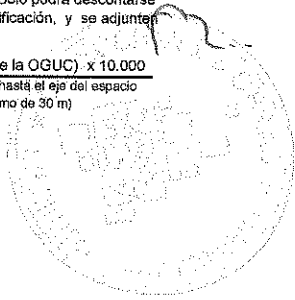
Exigible conforme a plazos del Artículo primero transitorio de la Ley N° 20.958		(artículo 2.2.5. Bis OGUC)	
PROYECTO	PORCENTAJE DE CESIÓN		
(a) <input checked="" type="checkbox"/> CON DENSIDAD DE OCUPACIÓN HASTA 8.000 Personas/Hectárea	(DENSIDAD DE OCUPACIÓN ) $\frac{6,24}{2000} \times 11 = 0,0343 \%$		
(b) <input type="checkbox"/> CON DENSIDAD DE OCUPACIÓN SOBRE 8.000 Personas/Hectárea	44%		

Nota 1: En la Modificación de proyecto de edificación de Obra Nueva, se debe efectuar el cálculo de la edificación completa, incluyendo las modificaciones que se solicitan.

Nota 2: Para calcular la Densidad de Ocupación, se debe considerar la carga de ocupación (según art. 4.2.4. de la OGUC) que se incrementa en el o los terrenos del proyecto, sin considerar en el cálculo, la cantidad de personas que ocupaban las edificaciones existentes, incluso si estas fuesen demolidas para materializar el proyecto. Sólo podrá descontarse la carga de ocupación de edificaciones a demoler, en los casos que el permiso de demolición se solicite en forma conjunta con la solicitud de permiso de edificación, y se adjunten los antecedentes respectivos a dicha solicitud, conforme al inciso final del artículo 5.1.6. y al inciso tercero del artículo 5.1.4., ambos de la O.G.U.C.

Nota 3: La Densidad de Ocupación, se obtiene de la siguiente fórmula :  
(Art. 2.2.5. Bis OGUC)

$$\frac{\text{(Carga de ocupación del proyecto calculada según el art. 4.2.4. de la OGUC) } \times 10.000}{\text{Superficie del terreno (que considera el terreno más la superficie exterior hasta el eje del espacio público adyacente existente o previsto en el IPT hasta un máximo de 30 m)}}$$



5.7 CÁLCULO DEL APOORTE (EN LOS CASOS QUE CORRESPONDA)

(c) AVALÚO FISCAL VIGENTE A LA FECHA DE LA SOLICITUD DE LA MODIFICACIÓN, CORRESPONDIENTE AL O LOS TERRENOS (no se debe incluir valor de edificaciones existentes)

\$ 105.616.159

(d) PORCENTAJE DE BENEFICIO POR CONSTRUCTIBILIDAD

%

\$ 105.616.159

X

0,0343 %

=

\$ 36.226

(e) AVALÚO FISCAL INCREMENTADO, CORRESPONDIENTE AL O LOS TERRENOS (\*) [(c) + ((c) x (d))]

% DE CESIÓN [(a) o (b)]

APORTE EQUIVALENTE EN DINERO [(e) x ((a) o (b))]

(\*) El Avalúo Fiscal debe incrementarse en la misma proporción que el aumento de constructibilidad obtenido por un beneficio normativo (inciso 2° art. 2.2.5. Bis C. OGUC)

NOTA: Si el aporte se pagará en dinero, el pago respectivo deberá realizarse en forma previa a la Recepción Definitiva, parcial o total (Art. 2.2.5. Bis D.)

5.8 INCENTIVOS NORMATIVOS DEL IPT, A LOS QUE SE ACOGE LA MODIFICACIÓN (Art. 184 LGUC)

BENEFICIO	CONDICIÓN PARA OPTAR AL BENEFICIO:
BENEFICIO	CONDICIÓN PARA OPTAR AL BENEFICIO:
BENEFICIO	CONDICIÓN PARA OPTAR AL BENEFICIO:

5.9 DISPOSICIONES ESPECIALES A QUE SE ACOGE EL PROYECTO MODIFICADO

☐ D.F.L-N°2 de 1959

☐ Conjunto Armónico

☐ Proyección Sombras Art. 2.6.11. OGUC

☐ Segunda Vivienda Art. 6.2.4. OGUC

☐ Ley N° 19.537 Copropiedad Inmobiliaria

☐ Beneficio Fusión Art. 63 LGUC

☐ Conj. Viv. Econom. Art. 6.1.8. OGUC

☐ Art. 2.4.1. OGUC Inciso Segundo

☐ Art. 6.6.1. OGUC, según resolución N°

(V y U) de fecha

vigente hasta

☐ Otro ; especificar

5.10 NÚMERO DE UNIDADES TOTALES POR DESTINO PROYECTO MODIFICADO (Art 6° letra L- D.S. N° 167 de 2016 MTT)

VIVIENDAS	BODEGAS	OFICINAS	LOCALES COMERCIALES	Otro;especificar	SALA ENVASADO	TOTAL UNIDADES
2				N°	3	5

ESTACIONAMIENTOS para automóviles	6	Otros Estacionamientos exigidos (IPT):	Especificar	Cantidad	Especificar	Cantidad
ESTACIONAMIENTOS para bicicletas						

5.11 PARA PROYECTOS DE CONDOMINIO TIPO B

SUPERFICIE TOTAL DE TERRENO	CANTIDAD DE SITIOS RESULTANTES PROYECTO MODIFICADO
-----------------------------	--

6 OTRAS AUTORIZACIONES QUE FORMAN PARTE DE ESTE PERMISO (Inciso final Art. 5.1.6. de la OGUC)

☐ DEMOLICIÓN

☐ INSTALACIÓN DE FAENAS

☐ INSTALACIÓN DE GRÚAS Y SIMILARES

☐ OTRAS (especificar)

☐ EJECUCIÓN DE EXCAVACIONES, ENTIBACIONES Y SOCALZADOS

7 CLASIFICACIÓN DE LA CONSTRUCCIÓN

CLASIFICACIÓN	m2	%(*)	VALOR m2 (**)	CLASIFICACIÓN	m2	%(*)	VALOR m2 (**)
C - 3	2,26	100%	216.770				
E - 3	74,85	100%	154.809				

(\*) El 100% corresponde a la superficie edificada total que se calcula según Tabla de Costos Unitarios MINVU

(\*\*) Valor de la Tabla de Costos Unitarios MINVU vigente a la fecha de ingreso de la solicitud.

8 DERECHOS MUNICIPALES

(a) PRESUPUESTO PARTE ESTRUCTURA MODIFICADA (*) (Presupuesto emitido por profesional competente)	\$	12.077.354	
(b) SUBTOTAL 1 DERECHOS MUNICIPALES [(a) x (0,75 %)]	%	\$ 90.580	
(c) PRESUPUESTO SUPERFICIE QUE SE AMPLIA (Calculado con Tabla Costos Unitarios MINVU)	\$		
(d) SUBTOTAL 2 DERECHOS MUNICIPALES [(c) x (1,5%)]	%	\$	
(e) PRESUPUESTO DISMINUCIÓN DE SUPERFICIE (**) (Presupuesto emitido por profesional competente)	\$		
(f) SUBTOTAL 3 DERECHOS MUNICIPALES [(e) x (0,75%)]	%	\$	
(g) DESCUENTO POR UNIDADES DE CASAS O PISOS TIPO REPETIDOS	(-)	\$	
(h) SUBTOTAL 4 DERECHOS MUNICIPALES [(b)+(d)+(f)-(g)]	\$	5.000	
(i) DESCUENTO 30% CON INFORME DE REVISOR INDEPENDIENTE [(h) x (30%)]	(-)	\$	
TOTAL DERECHOS A PAGAR [(h)-(i)]	\$	85.580	
GIRO INGRESO MUNICIPAL NÚMERO	1854	FECHA :	20-nov-2024


(\*)La superficie a considerar, debe incluir tanto la de la estructura, como la de los recintos o unidades afectadas por dicha modificación.

(\*\*)Ver Circular DDU- EPECÍFICA N° 24/2007

8.1 CÁLCULO DE DESCUENTO POR UNIDADES REPETIDAS (Art. 130 LGUC; Art. 5.1.14. OGUC)

Unidades de Casas o pisos tipo repetidos	Porcentaje de descuentos de los derechos municipales	Número máximo de unidades con descuento por tramo	DESCUENTO (\$)
1° y 2°	0	0	
3° ,4° y 5°	0,1	1	
6° ,7° ,8° ,9 y 10°	0,2	2	
11 a la 20 , inclusive	0,3	10	
21 a la 40 ° inclusive	0,4	20	
41 o más	0,5	variable	
TOTAL DESCUENTO:			

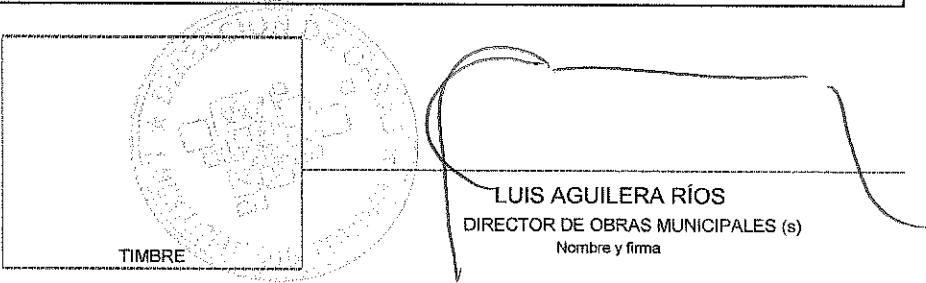
Esta tabla se debe aplicar para cada vivienda o piso tipo que se repita



9 GLOSARIO:

D.F.L.: Decreto con Fuerza de Ley	I.P.T:Instrumento de Planificación Territorial.	SAG: Servicio Agrícola y Ganadero
D.S: Decreto Supremo	LGUC: Ley General de Urbanismo y Construcciones	SEREMI: Secretaría Regional Ministerial
EISTU: Estudio de Impacto Sistema Transporte Urbano	MH: Monumento Histórico	SEIM: Sistema de Evaluación de Impacto en Movilidad.
GIM: Giro de Ingreso Municipal	MINAGRI: Ministerio de Agricultura.	
ICH: Inmueble de Conservación Histórica	MINVU: Ministerio de Vivienda y Urbanismo	ZCH: Zona de Conservación Histórica
IMIV:Informe de Mitigación de Impacto Vial	MTT: Ministerio de Transportes y Telecomunicaciones	ZOIT: Zona de Interés Turístico
INE: Instituto Nacional de Estadísticas	OGUC: Ordenanza General de Urbanismo y Construcciones	ZT: Zona Típica

NOTAS: (SOLO PARA SITUACIONES ESPECIALES)



10 LISTA DE DOCUMENTOS QUE: SE AGREGAN, REEMPLAZAN O ELIMINAN CON RESPECTO AL EXPEDIENTE ORIGINAL (Según N°1 del primer inciso de Art.5.1.17 de la OGUC)

10.1 LISTADO DE PLANOS QUE SE REEMPLAZAN ( R), SE AGREGAN (A) O ELIMINAN( E) (Si se requiere más líneas agregue hoja adicional)

PLANO N°	R / A / E	CONTENIDO	NOTA
LAMINA 01 DE 02	R	PLANO EMPLAZAMIENTO, CUADRO DE SUPERFICIES	
MAYO 2020		PLANIMETRIA CASA 1	
LAMINA 01 DE 03	A	PLANO DE EMPLAZAMIENTO, CUADRO DE SUPERFICIES	SE AGREGAN OBRAS
JULIO 2021		TABLAS COMPARATIVAS	
LAMINA 02 DE 03	A	PLANIMETRIA CASA 1; PLANTAS CORTES Y ELEVACIONES	SE MODIFICA FACHADA SUR
JULIO 2021			DISMINUYE SUPERFICIE
LAMINA 03 DE 03	A	PLANIMETRIA NUEVAS OBRAS	
JULIO 2021		CASA 2	OBRA NUEVA
		LOCAL ENVASADO DE MIEL(MODIFICACION INTERIOR)	MODIFICACION INTERIOR
		COBERTIZO ENVASADO DE NUECES	OBRA NUEVA

10.2 LISTADO DE DOCUMENTOS QUE SE REEMPLAZAN , SE AGREGAN O ELIMINAN (Si se requiere más líneas agregue hoja adicional)

R/A/E	CONTENIDO	NOTA
R	ESPECIFICACIONES TECNICAS	
R	FORMULARIO INE	
A	CERTIFICADO DE AVALUO FISCAL DETALLADO	

